

«СОГЛАСОВАНО»

Начальник Управления образования
Администрации
города Переславля-Залесского
(Администрация органа местного самоуправления)

05.06.2023  Блохина О.Л.
дата подпись ФИО



«УТВЕРЖДАЮ»


Заведующий
МДОУ «Детский сад «Аленушка»
(Руководитель образовательной организации)

05.06.2023  Грибова Н.А.
дата подпись ФИО



«СОГЛАСОВАНО»

Начальник ОГИБДД
ОМВД России по городскому округу
город Переславль-Залесский, майор
полиции
(Госавтоинспекция муниципального образования)

05.06.2023  Федосеев Э.А.
дата подпись ФИО



ПАСПОРТ

дорожной безопасности образовательной организации

(типовой)

Муниципальное дошкольное образовательное учреждение

«Детский сад «Аленушка»

(наименование образовательной организации)

Общие сведения

Муниципальное дошкольное образовательное учреждение

«Детский сад «Аленушка»

(Полное наименование образовательной организации)

Тип образовательной организации: дошкольная образовательная организация

Юридический адрес: 152020, Ярославская область, г. Переславль-Залесский,
ул. Кузнецова д.6

Фактический адрес: 152020, Ярославская область, г. Переславль-Залесский,
ул. Кузнецова д.6

Руководители образовательной организации:

Заведующий Грибова Наталья Алексеевна 8(485 35) 3-13-74
(должность) (фамилия, имя, отчество) (телефон)

Заместитель директора
по учебной работе

-
(фамилия, имя, отчество)

-
(телефон)

Заместитель директора
по воспитательной работе:

старший воспитатель Щеникова Ольга Юрьевна 8(485 35)3-13-74
(фамилия, имя, отчество) (телефон)

Ответственные работники
муниципального органа
образования:

главный специалист МУ «ЦОФ» Войдилова Алена Александровна
(должность) (фамилия, имя, отчество)

8(485 35) 3-23-52
(телефон)

Ответственные от
Госавтоинспекции:

старший инспектор по пропаганде безопасности дорожного движения ОГИБДД ОМВД
России по городскому округу город Переславль-Залесский, капитан полиции
Владимиров Александр Сергеевич

(должность) (фамилия, имя, отчество)

8(485 35) 3-11-50
(телефон)

Ответственные работники
за мероприятия по профилактике
детского травматизма:

старший воспитатель Щеникова Ольга Юрьевна
(должность) (фамилия, имя, отчество)

8 (485 35) 3-13-74
(телефон)

Руководитель или ответственный
Работник дорожно-эксплуатационной
организации, осуществляющей
содержание улично-дорожной
сети (УДС): директор МКУ «Многофункциональный Центр развития
города Переславля-Залесского» Горелова Наталья Александровна 8(485 35) 3-04-64
(фамилия имя отчество) (телефон)

Руководитель или ответственный
работник дорожно-эксплуатационной
организации, осуществляющей
содержание технических средств
организации дорожного
движения (ТООДД) _____ (фамилия имя отчество) _____ (телефон)

Количество обучающихся (учащихся, воспитанников): 136 воспитанников

Наличие уголка по БДД: в коридорах двух входных дверей в здание,
в каждой возрастной группе (6)
и коридор второго этажа
(если имеется, указать место расположения)

Наличие класса по БДД _____
(если имеется, указать место расположения)

Наличие автогородка (площадки) по БДД не имеется

Наличие автобуса в образовательной организации НЕТ
(при наличии автобуса)

Владелец автобуса _____
(ОО, муниципальное образование и др.)

Время пребывания детей в ОУ: с 07.00 до 19.00

Время занятий в образовательной организации: с 9 до 10.30

Телефоны оперативных служб:

Скорая помощь – 03
ОМВД – 02, 3-19-89
ОФПС – 01, 3-04-55

Содержание

1. Контактные данные учреждения;
2. Общие сведения об образовательном учреждении
3. План-схемы образовательной организации (сокращение ОО)
 - 1) Район расположения образовательной организации, пути движения транспортных средств и детей (обучающихся)
 - 2) Организация дорожного движения в непосредственной близости от образовательной организации с размещением соответствующих технических средств организации дорожного движения, маршруты движения детей и расположение парковочных мест
 - 3) Маршруты движения организованных групп детей от образовательной организации и пути движения транспортных средств к местам разгрузки/погрузки и рекомендуемые безопасные пути передвижения детей по территории образовательной организации.

1. Район расположения образовательной организации, пути движения транспортных средств и детей (обучающихся)



Пояснительная записка к план-схеме района расположения образовательной организации

1. Образовательная организация находится в центре города Переславля-Залесского, рядом с федеральной дорогой Москва-Холмогоры. Центральный район города - наиболее часто посещаемый туристами, приезжающими, как на личном автотранспорте, так и на туристических автобусах, паркующихся около гостиницы «Переславль». Гостиница «Переславль» находится в 100 метрах от детского образовательного учреждения МДОУ «Детский сад «Аленушка»

2. Территория, указанная на схеме, включает:

- образовательную организацию;
- стадион «Текстильщик», расположенный на другой стороне трассы Москва-Холмогоры, на котором периодически проводятся общегородские детские мероприятия;
- спортивный комплекс «Чемпион», где могут организовываться мероприятия для дошкольников муниципального уровня;
- здание детской библиотеки им. М.М. Пришвина, где проводятся мероприятия с воспитанниками в рамках работы социальных партнеров;
- пешеходный переход через ул. Ростовскую к детской библиотеке им. М.М. Пришвина;
- пешеходный переход через ул. Кузнецова;
- жилые дома, в которых проживает большинство воспитанников детского сада и их расположение;

|| - возможные пути движения детей в (из) образовательную организацию;

- названия улиц и нумерация домов;

■ - автомобильная трасса «Москва-Холмогоры и дороги между дворами и переулками;

■ - автомобильная дорога по ул. Кузнецова к озеру Плещеево

- опасные участки:



⬆ - места несанкционированных переходов на подходах к образовательной организации;

☀ - места несанкционированных парковок автомобилей вблизи с ОО.

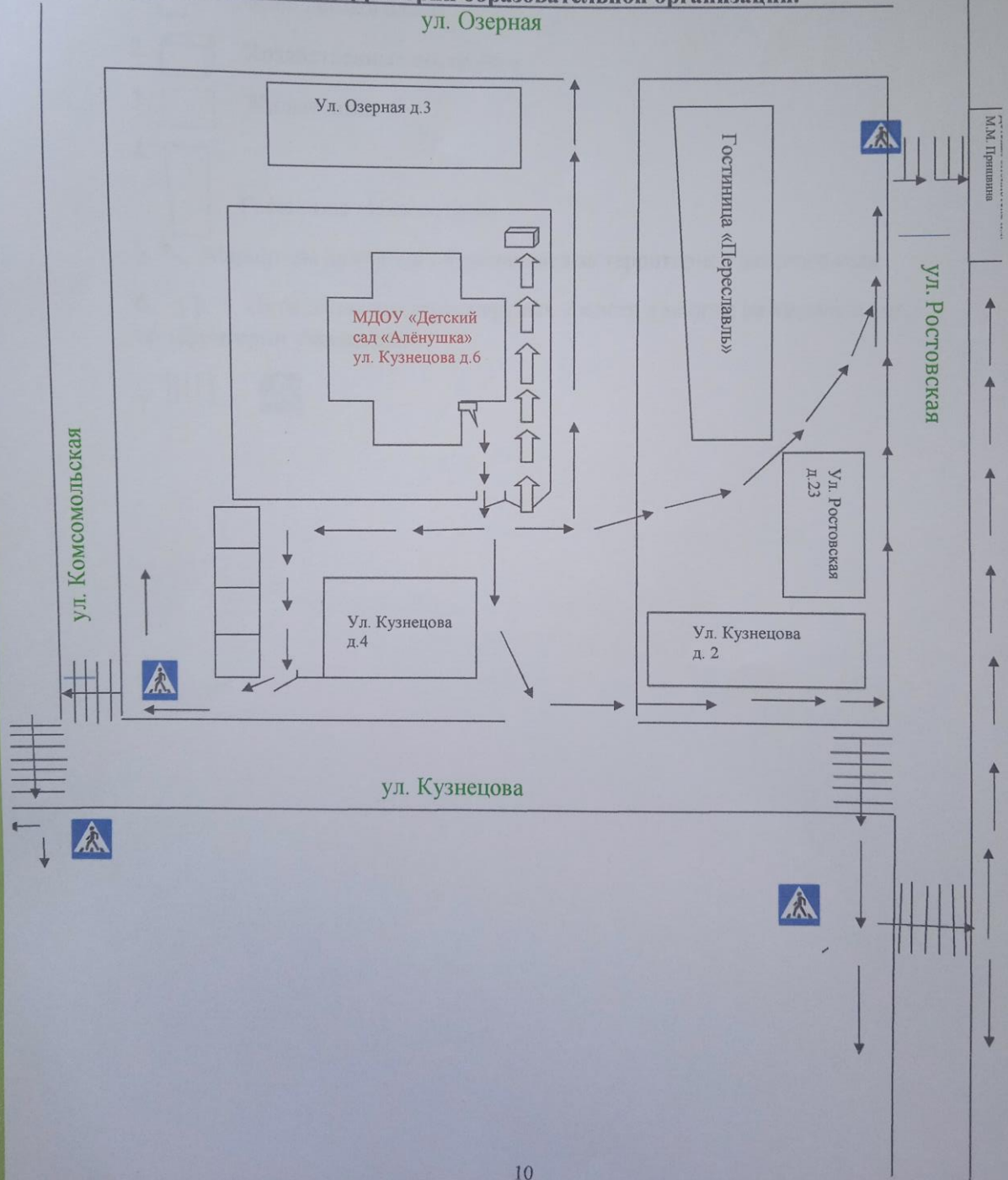
1. Организация дорожного движения в непосредственной близости от образовательной организации с размещением соответствующих технических средств организации дорожного движения, маршруты движения детей и расположение парковочных мест



**Пояснительная записка к план-схеме
организации дорожного движения
в непосредственной близости от образовательной организации**

1. Основной дорогой, находящейся в непосредственной близости от образовательной организации является дорога Москва-Холмогоры, проходящая по ул. Ростовской, и дорога по улице Кузнецова, которая ведет к озеру Плещеево.
2. Территория, указанная на схеме, включает:
 - здание образовательной организации с указанием огражденной территории, принадлежащей непосредственно образовательной организации;
 - автомобильные дороги;
 - уличные переходы, которыми непосредственно пользуются воспитанники со своими родителями на пути в детский сад и домой:
 - пешеходные переходы через ул. Ростовскую;
 - пешеходный переход через ул. Кузнецова;
 -  - расположение ближайших остановок маршрутных транспортных средств;
 -  - расположение ближайших от образовательной организации парковочных мест;

3. Маршруты движения организованных групп детей от образовательной организации и пути движения транспортных средств к местам разгрузки/погрузки и рекомендуемые безопасные пути передвижения детей по территории образовательной организации.



Условные обозначения

1.



Здание детского сада

2.




Хозяйственные постройки

3.



Жилые дома

4.



Гостиница «Переславль»

5.



Маршруты движения обучающихся за территорией детского сада

6.



Пути движения транспортных средств к местам разгрузки товара на территории учреждения

7.

